



सोलुदुधकुण्ड नगरपालिका

ཨ།ཤོང་རོང་འཛི་མཚོའི་ཤོང་ལྗོངས་ལྷན་ཁག་ལས།

नगर कार्यपालिकाको कार्यालय



१ नं. प्रदेश, नेपाल

प्रथम पटक प्रकाशित सूचना


(मिति: २०७८।१०।१२)

न्यूनतम मूल्यमा घटाघटरूपमा जग्गा प्राप्त गर्ने सम्बन्धमा ।

सोलुदुधकुण्ड नगरपालिका वडा नं. २ स्थित ७.८६ कि.मी. को टाक्टर-लामाजुरा सडक क्षेत्रमा पर्ने सडकले ओगट्ने जग्गा सोधभर्ना गर्न राष्ट्रिय प्राथमिकता प्राप्त योजनाको लागि राष्ट्रिय वन क्षेत्र प्रयोग गर्ने सम्बन्धी मापदण्ड सहितको कार्य विधि, २०७६ को दफा ८ को उपदफा २ बमोजिम सबै भन्दा नजिक पर्ने राष्ट्रिय वन क्षेत्रसँग जोडिएको र संभव भएसम्म समान भू-बनोट र समान भौगोलिक क्षेत्रमा पर्ने गरी ५०-८-०१-०.३४ रोपनी (२.५७ हेक्टर) क्षेत्रफल भएको पाखो जग्गा आवश्यक पर्ने भएकोले न्यूनतम मूल्यमा घटाघटरूपमा जग्गा प्राप्त गर्नु पर्ने भएकोले ईच्छुक सम्बन्धित जग्गाधनीहरूले न्यूनतम मूल्यमा घटाघटरूपमा १५ दिनभित्र तपसिलका कागजातहरूसहित गोप्य सिलबन्दी प्रस्ताव पेश गर्नु हुन यो सूचना प्रकाशित गरिन्छ ।

तपसिल:

१. सम्बन्धित जग्गाधनीले उपलब्ध गराउन सक्ने जग्गाको क्षेत्रफल र न्यूनतम मूल्य स्पष्ट उल्लेख भएको विवरण सहितको निवेदन,
२. जग्गाधनीको नागरिकताको प्रतिलिपि
३. आ.ब. २०७८/०७९ जग्गाको मालपोत (तिरो) बुझाएको रसिदको प्रतिलिपि,
४. जग्गाधनी प्रमाण पूर्जाको प्रतिलिपि,
५. जग्गाको नापी नक्सा र ट्रेस नक्सा,
६. हदबन्दी भन्दा आफ्नो र परिवारको नाममा जग्गा नभएको स्व: घोषणा ।


शहना अधिकारी
शाखा अधिकृत